









2. Схема организации дорожного движения в непосредственной близости от образовательного учреждения с размещением соответствующих технических средств, маршруты движения детей и расположения парковочных мест

*ГБОУ СОШ с. Старохвистнево
м.р. Похвистневский Самарской обл.*

Условные обозначения:

	проезжая часть
	движение детей в (из) школу(ы)
	движение транспорта
	тротуар
	дорога
	искусственная неровность
	парковка транспорта
	ограждение школы

